

MuttENZ

MuttENZ

Ziel: Park im Grünen

Park im Grünen

Pratteln -

Strecke 10

2. Juni 2018
SOLA
BASEL



Kontakt

SOLA Basel
St. Johanns-Vorstadt 3
4056 Basel
Tel. 061 261 40 81
info@solabasel.ch

www.solabasel.ch

Schickt ein Foto und folgt
uns mit dem hashtag

#solabasel



Hauptsponsor

MIGROS

Sponsor



Ziel Strecke 9 - Start Strecke 10

Adresse: Sportanlage Margelacker,
Sandgrubenweg 6, 4132 MuttENZ
Koordinaten: 614 490 / 264 440
Übergabechefin: Danijela Stanic

Zeitplan: 15:40 - 18:15 h
Jagdstart um 17:15, Massenstart um 17:25
Kleidertransport: 17:00 - 17:05 h

Garderoben/Duschen/WC:

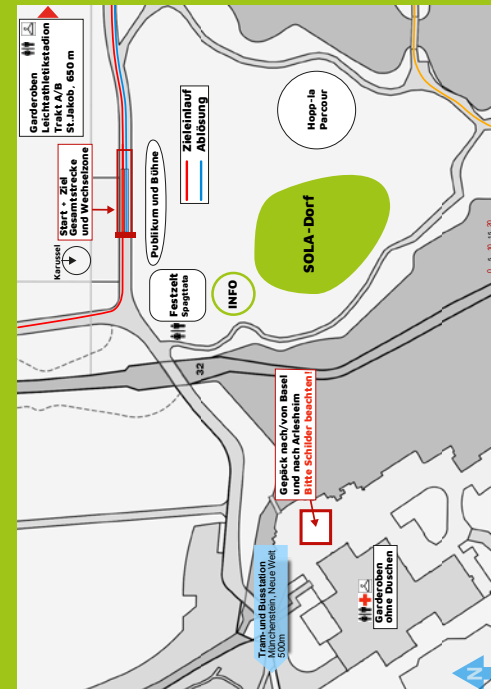
Sportanlage Margelacker
Verpflegung: keine Verpflegung auf der Strecke,
Wasser und Isostar in den Wechselzonen
Standort Arzt/Sanität: Sportanlage Margelacker

ÖV Haltestelle: MuttENZ Unterwart (Busstation)
oder MuttENZ Käppeli (Tram 14)

Verkehrsmittel: Ab Basel SBB nach MuttENZ,
Unterwart: S3 nach Bahnhof MuttENZ, dann Bus
60 oder 63.

Ab Neuwelt, Münchenstein (Park im Grünen)
nach MuttENZ, Unterwart: Bus 60 oder 63.

Helferverein: VBC Stein



Ziel: Park im Grünen

MuttENZ - Park im Grünen 6.3 km

Ziel Strecke 10

Adresse: Rainstrasse 6, 4142 Münchenstein
Koordinaten: 613 420 / 264 580
Übergabechef: Hubert Ackermann

Zeitplan: Zieleinlauf von 17:35 - 18:10

Garderoben/Duschen/WC:

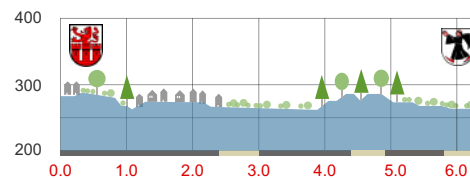
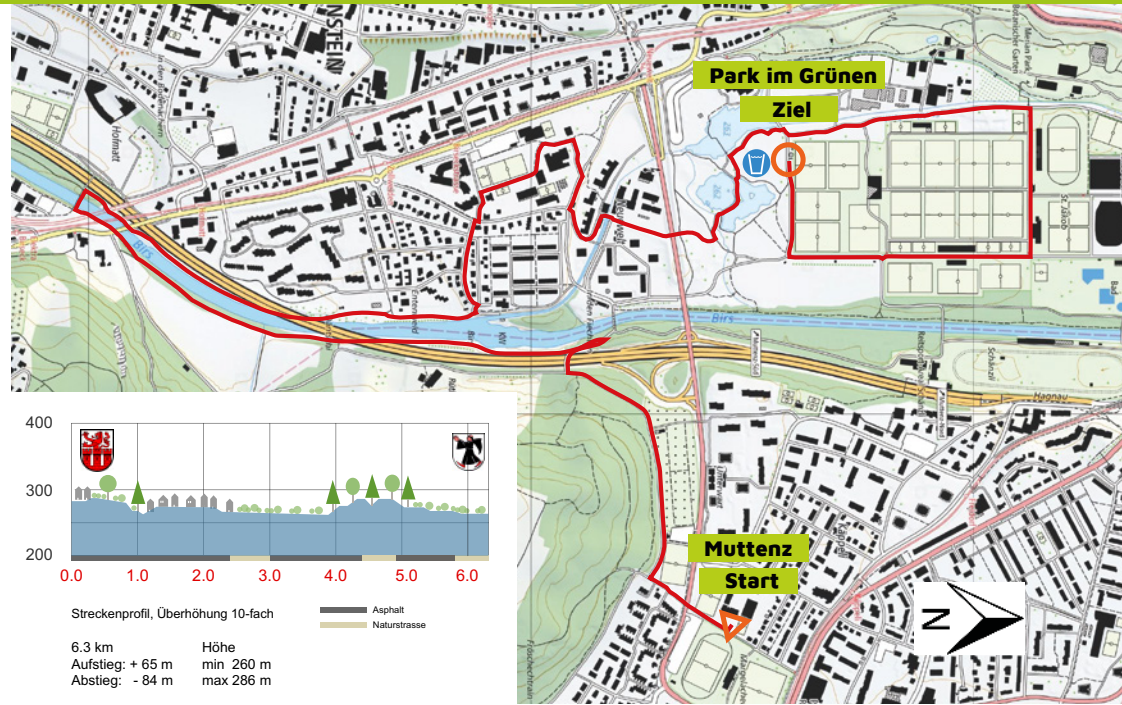
Garderobe Restaurant Seegarten oder
Garderobe und Duschen: Sportanlage St. Jakob
650 m vom SOLA-Dorf im Trakt A/B

Verpflegung: Isostar in den Wechselzonen, keine
Verpflegung am Weg

Standort Arzt/Sanität: Sanitätszelt im SOLA Dorf

ÖV Haltestelle: Neuwelt, Münchenstein
Verkehrsmittel: Ab Basel SBB nach Neuwelt,
Münchenstein (Park im Grünen) mit Tram 10

Helferverein: Guggemusik „Spezialiste“



Streckenprofil, Überhöhung 10-fach

6.3 km Höhe
Aufstieg: + 65 m min 260 m
Abstieg: - 84 m max 286 m