Theodorskirchplatz

Start Strecke 2

Adresse: Theodorskirchplatz, 4058 Basel
Koordinaten: 611 920 / 267 550
Übergabechefin: Raya Dalcher

Zeitplan: 8:45 - 9:20
Kleidertransport Abfahrt: 08:55 h und 9:10 h

Garderoben/Duschen/WC:
WC am Gelände, Garderoben mit Duschen im Schulhaus Theodor (Maskenpflicht), direkt am Theodorskirchplatz

Verpflegung: Wasser und Isostar bei km 3.8 Schleuse Birsfelden und in den Wechselzonen

Standort Arzt/Sanität: Sanitätszelt am Theodorskirchplatz

ÖV Haltestelle: Wettsteinplatz
ÖV Anreise: Von Basel SBB mit Tram 2

Helferverein: Schwimmclub Birsfelden

Theodorskirchplatz

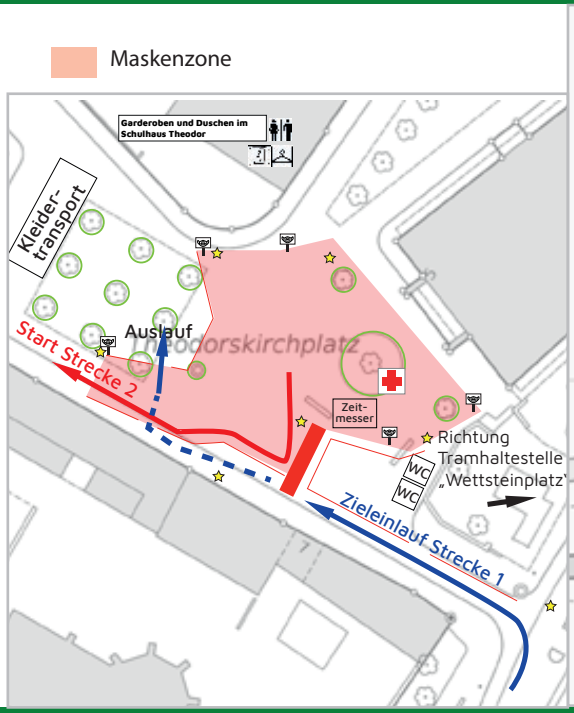

Park im Grünen

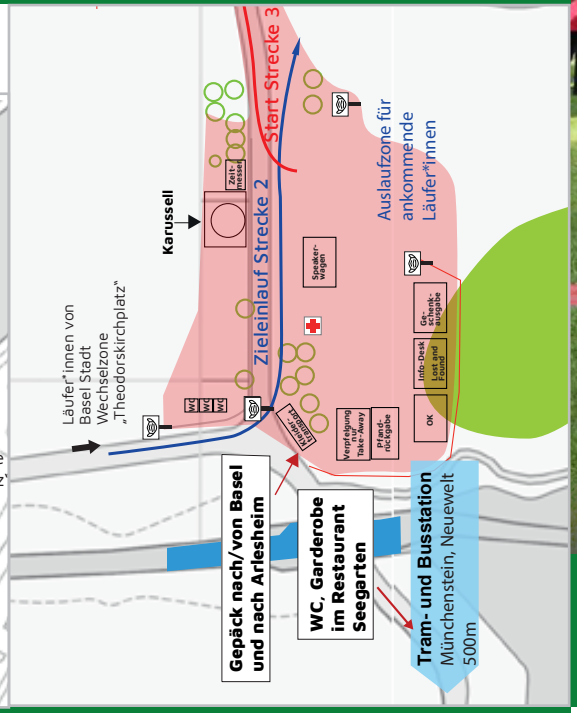

Theodorskirchplatz - Park im Grünen

Park im Grünen

Ziel Strecke 2

Adresse: Rainstrasse 6, 4142 Münchenstein
Koordinaten: 613 420 / 264 580
Übergabechefin: Christina Reichelt

Zeitplan: 9:20 - 10:25 h
Kleidertransport Ankunft: 9:15 h und 9:30 h

Garderoben/Duschen/WC:
WC am Gelände, Garderobe Restaurant Seegarten EG (Zertifikatspflicht) oder Garderoben mit Duschen in der Sportanlage St. Jakob, 650 m vom SOLA Dorf im Trakt A/B (Maseknpflicht)

Verpflegung: Wasser und Isostar bei km 3.8 Schleuse Birsfelden und in den Wechselzonen
Standort Arzt/Sanität: Sanitätszelt neben Speaker

ÖV Haltestellen: Neuewelt, Münchenstein
ÖV Abreise: Von Basel SBB nach Neuewelt, Münchenstein (Park im Grünen) Tram 10

Helferverein: Gugge Schlösslischränzer

Theodorskirchplatz- Park im Grünen 8.6 km

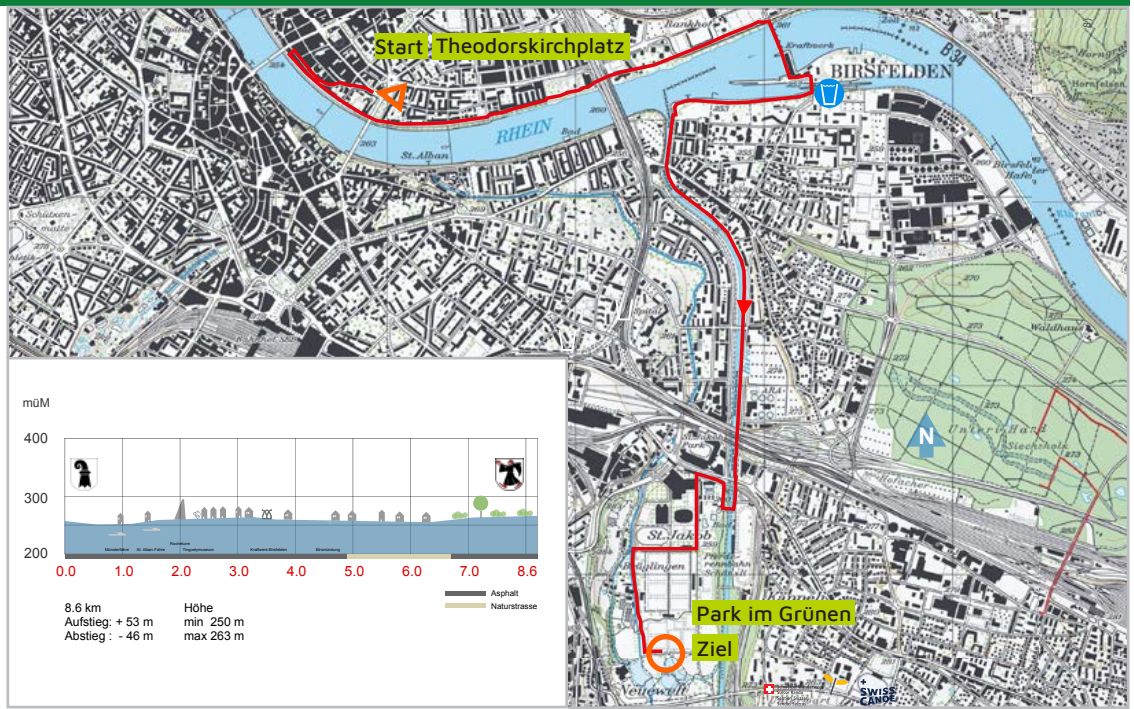

QR Code zum Downloaden dieser Streckenfolder (zum Speichern am Natel)

DER LAUF DER VERBINDET

Kontakt

SOLA Basel
St.Johanns-Vorstadt 3
CH-4056 Basel
T +41 61 261 40 81
info@solabasel.ch
www.solabasel.ch

Schickt uns ein Foto und folgt uns

@solabasel

Hauptsponsor
MIGROS

Sponsoren
iwb
SPORTXX